




20. apakšstacija (TP-0195)Vagonu iela 31 Kadastra nr. 0100 038 0122

—	Zemesgabala teritorija	1227 m ²
—	Apbūve	429,2 m ²
—	Apkopjamā teritorija	1170 m ²

	Zālājs	380,8 m ²
	Asfalta/bruģa segums	307 m ²
	Ielas teritorija	244 m ²

M 1:500

