



































TS-CD daļas apzīmējums	Nosaukums
	Projektētā ceļa zīme
	Esošā ceļa zīme
	Projektētais horizontālais apzīmējums
	Esošā horizontālais apzīmējums
	Projektētais luksofora objekts
	Projektētais gājēju aizsargbarjers
	Projektētais seguma/gājijas augstuma atzīme
	Projektētais seguma augstuma atzīmes - ietve, platforma/braucamā daļa
	Projektētais seguma atjaunošanas robeža
	Projektētais zāliens tramvāja līnijas zonā
	Projektētā grants seguma atjaunošana
	Projektētā nobrauktuves betona apmale
	Projektētā betona apmale 100.30.15 cm
	Projektētā betona apmale 100.22.15 cm
	Projektētā betona apmale 100.20.8 cm
	Projektētā betona apmale 100.20./16.8 cm
	Individuāli izgatavota pasāžuļu platformas apmale
	Projektētā betona apmale 100.30./22.15
	Projektētā karstā asfalta pilnās ceļa segas konstrukcijas pārvērtē/cīvē
	Projektētā karstā asfalta atviegotā/dabīgā ceļa segas konstrukcijas pārvērtē/cīvē
	Projektētā karstā asfalta atjaunošana (dumkrāta)
	Projektētā karstā asfalta segas atjaunošana
	Projektētā karstā asfalta ietves seguma atjaunošana
	Projektētais ietves betona bruģis
	Projektētais taklīkals bruģis - vadlīnijas
	Projektētais taklīkals bruģis - drošības joslas
	Projektētais transportijas punkta betona bruģis
	Projektētais pasāžuļu platformas betona bruģis
	Projektētais nobrauktuves vietu betona bruģis
	Projektētais pieturu un pāreju betona bruģis
	Projektētais nobrauktuves karstā asfalta segums
	Projektētais veloceļa karstā asfalta segums
	Projektētais šķautī grantļa segums
	Projektētais dabīgā akmens bruģa segums
	Projektētais zāliens
	Projektētais betona bruģa salaizuma posms
	Projektētais betona segums
	Saistītā projekta seguma atjaunošana
	Projektētais lietus ūdens tēkne
	Projektētais aizsargbarjers ap kontakttīklu stabiem

Izmantošanas ierobežojums: Rigas pašvaldības "Rīgas satiksme" īstenošanas lēm. Nr. LV-1035		RIGAS SATIKSME		Dispozīcija Nr.18, izstrādājuma projekts "Rīgas satiksme" izstrādājuma projekta satiksmes drošības nodrošināšanai un tās ieviešanai ierobežojums		BM PROBES		SIA "BM" Būvniecības projekts Nr. 18 Lēmums Nr. 18	
Amats Vārds, uzvārds Paraksts Datums				Adrese: Latgales iela, Višūku iela, Rīga				SIA "BM" ierobežojums izstrādājuma projekta saturā Arhīva Nr.: BM-R-2024-001 Mērogs: 1:250	
G-3D-vid Cēst datums Dizīns Dāle Jauņa Mēle				Lapas nosaukums: Ģenerālplāns ar asociētajiem inženieriem				Stādīšanas BP Lapas MK	
15.01.2025 15.01.2025								15.01.2025 15.01.2025	